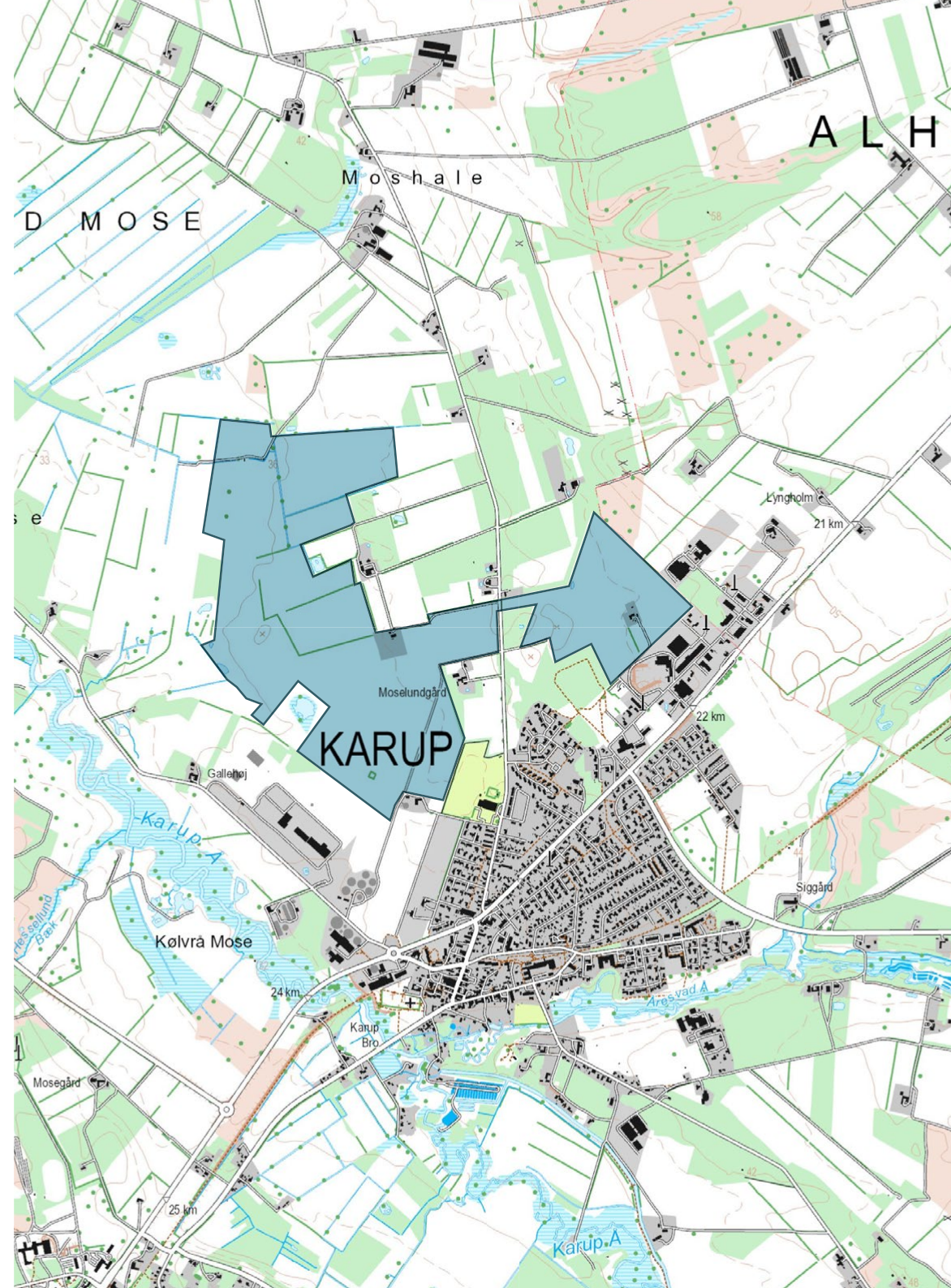


Borgermøde
7. juni 2023

Projektforslag

Miljøundersøgelser



Ansvarlig for miljøkonsekvensrapport: URLAND

Landskabsplanlægning og miljøundersøgelser

Planlægning for vedvarende energianlæg:

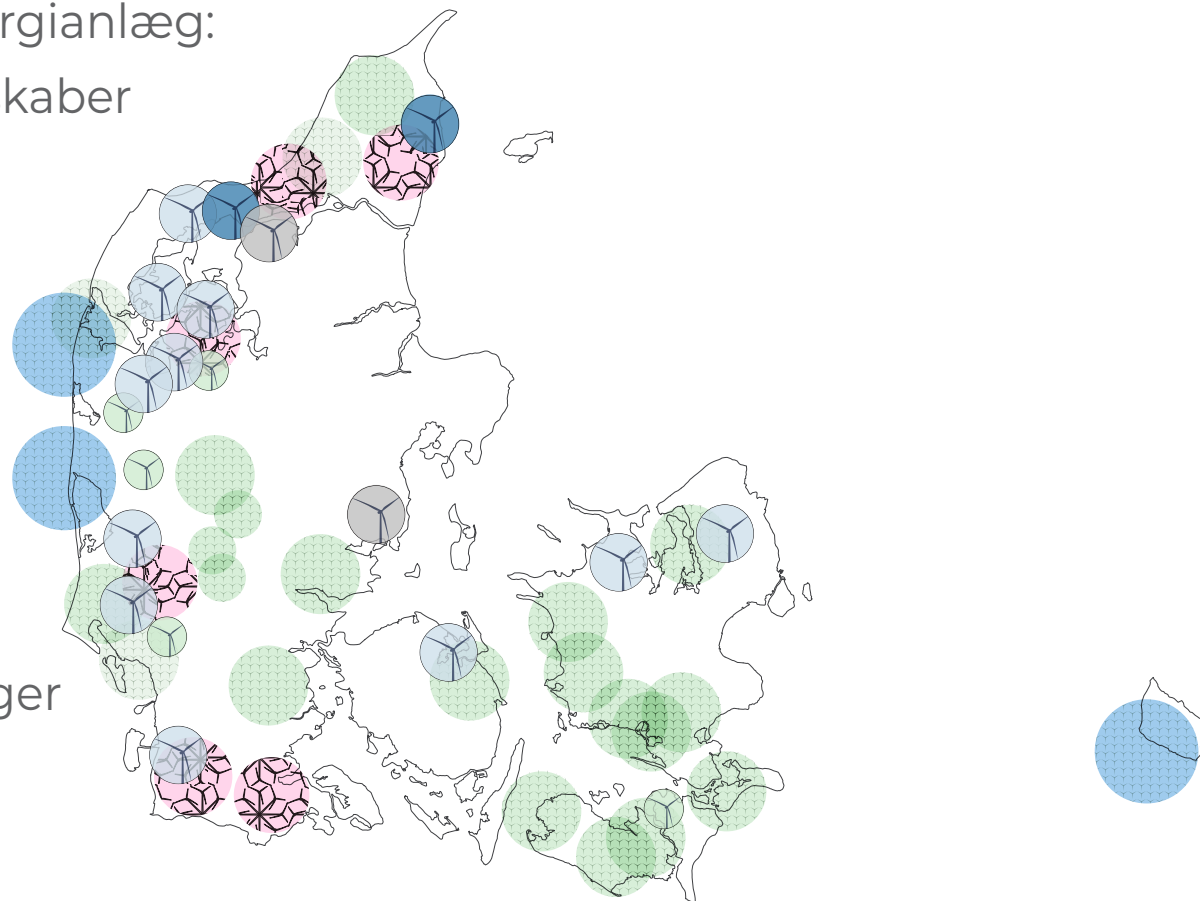
- Private bygherrer og energiselskaber
- Kommuner
- Statslige myndigheder

Øvrige rådgivere:

Biologi

Samarbejde med

Viborg Kommunes fagforvaltninger



Solceller

Få miljømæssige påvirkninger

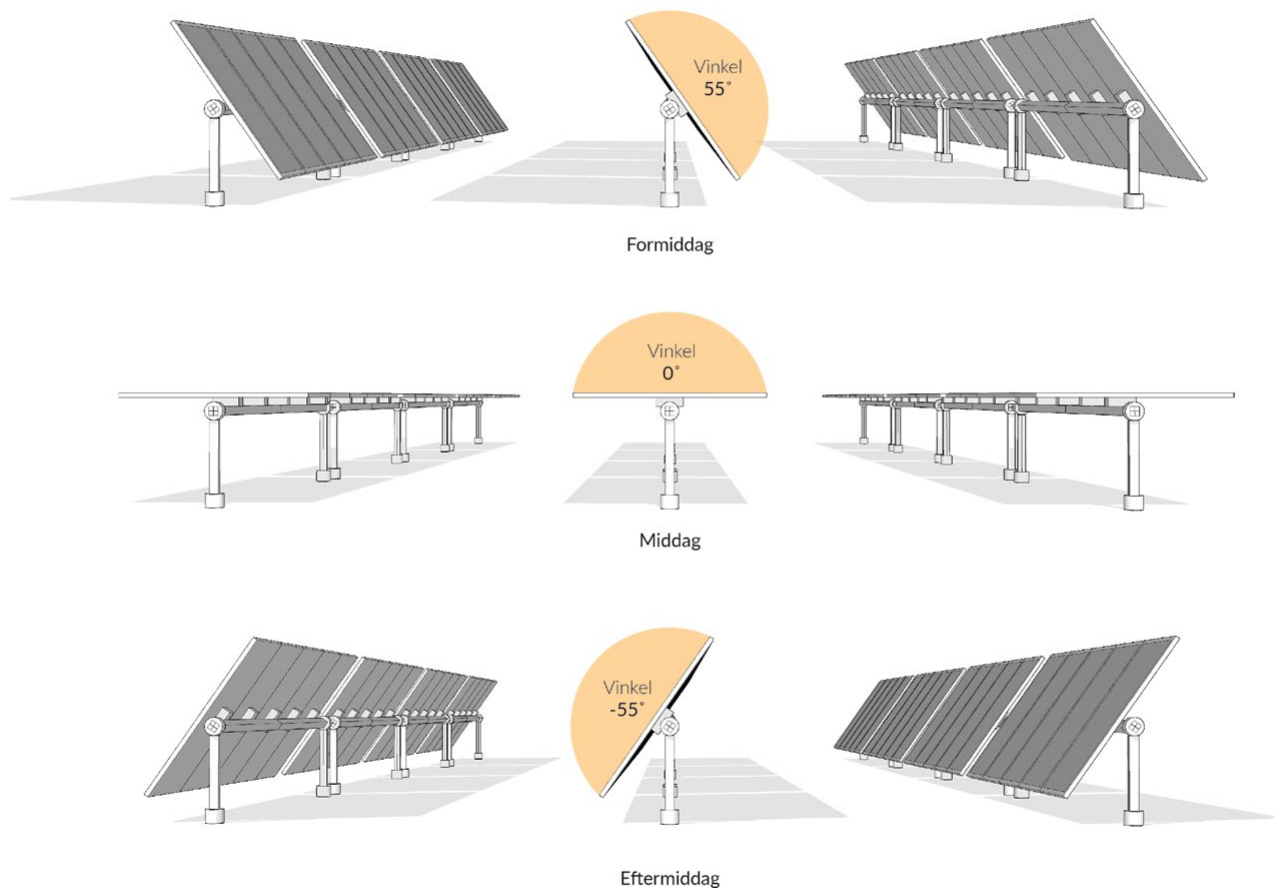
Ingen tilførsel under drift

Lette fundamenter

Ingen støj

Optager areal

Kan have en vis synlighed



Projektforslag

Areal: 130 ha.

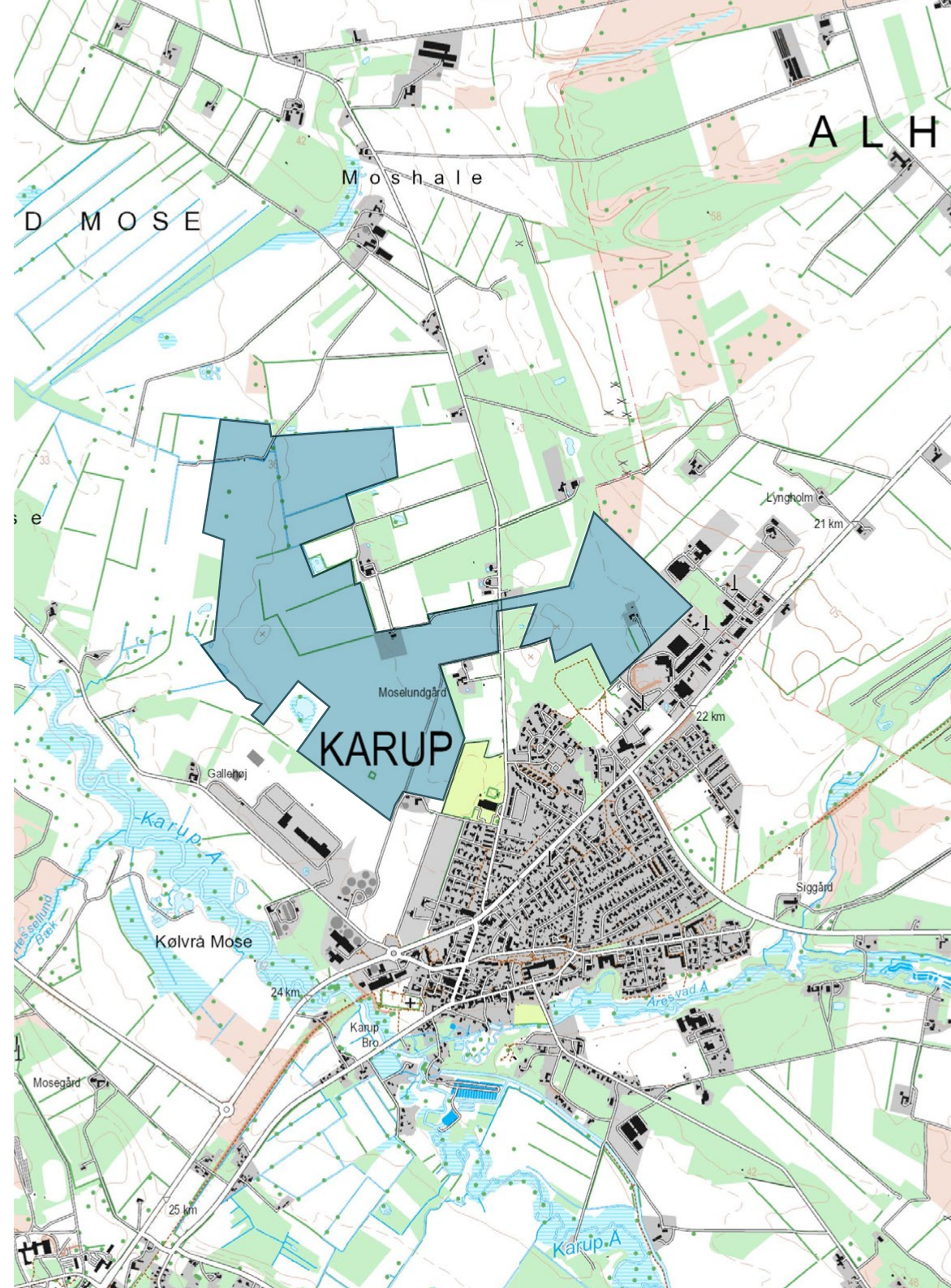
Elementer:

Solceller

Nettilslutningsanlæg

Afskærmende beplantning

Naturpassager



Projektforslag



- Projektområde
- |||| Byggefelter
- Rekreativ sti
- + Rekreativt punkt

KARUP

Krav til undersøgelser og planlægning

Miljøkonsekvensrapport

- rådgiver

Miljørapport

- Viborg Kommune

Kommuneplantillæg, lokalplan

- Viborg Kommune



Miljøkonsekvensrapport (tidligere VVM)

- for store og/eller særligt miljøbelastende anlæg

- skal følge retningslinjerne i lov om miljøvurdering

...DE OPLYSNINGER, SOM BYGHERREN SKAL GIVE OM DET ANSØGTE PROJEKT ... SKAL PÅ EN PASSENDE MÅDE PÅVISE, BESKRIVE OG VURDERE PROJEKTETS VÆSENTLIGE DIREKTE OG INDIREKTE VIRKNINGER PÅ FØLGENDE FAKTORER:

1) BEFOLKNINGEN OG MENNESKERS SUNDHED,

2) DEN BIOLOGISKE MANGFOLDIGHED MED SÆRLIG VÆGT PÅ ARTER OG NATURTYPER, DER ER BESKYTTET I HENHOLD TIL RÅDETS DIREKTIV 92/43/EØF AF....

3) JORDAREALER, JORDBUND, VAND, LUFT OG KLIMA,

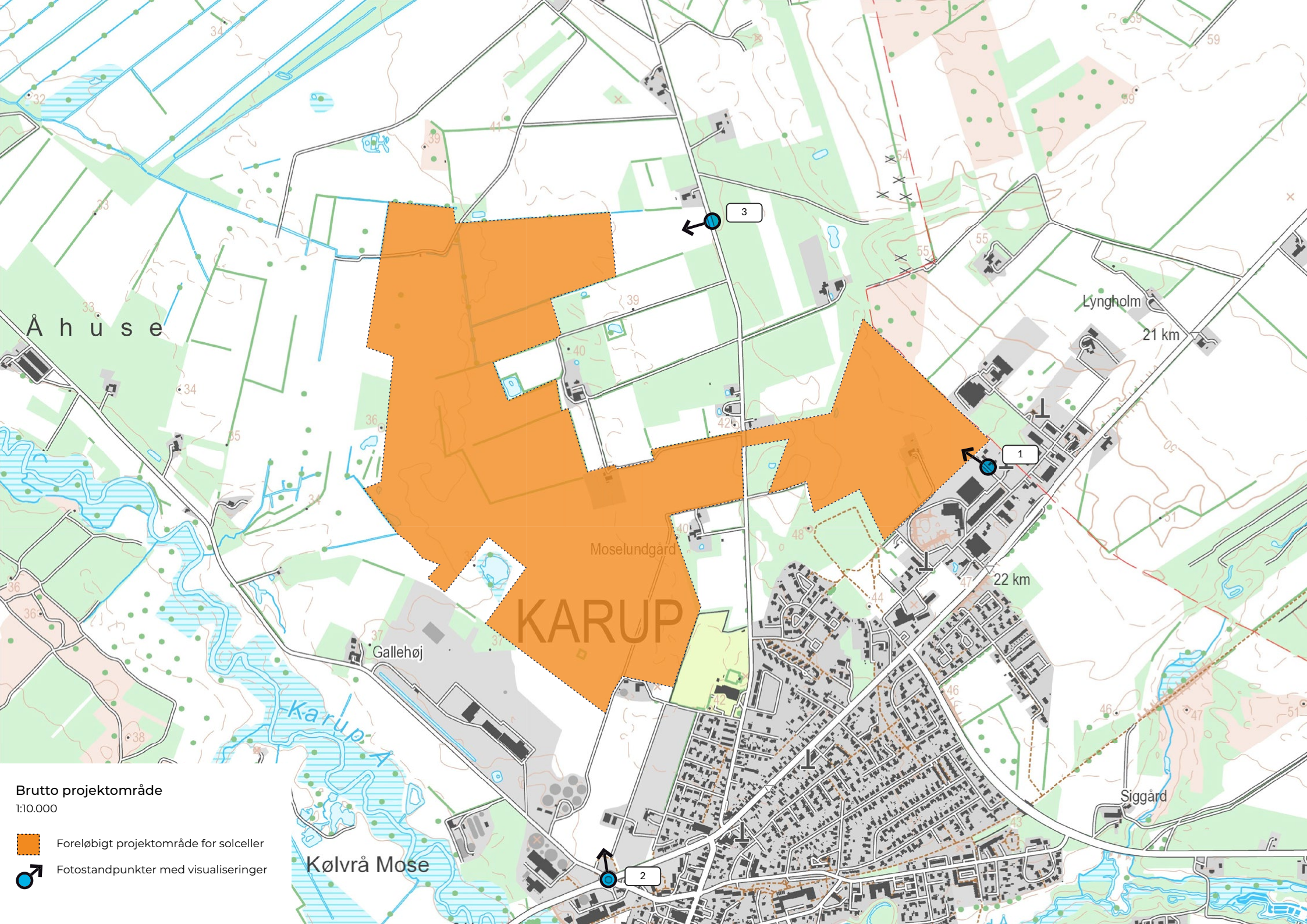
4) MATERIELLE GODER, KULTURARV OG LANDSKAB OG

5) SAMSPILLET MELLEM FAKTORERNE I NR. 1-4.





...

LBK NR 4 AF 03/01/2023



Brutto projektområde
1:10.000

-  Foreløbigt projektområde for solceller
-  Fotostandpunkter med visualiseringer

Kølvrå Mose



1: Nordøstlige Karup, Elementvej

Eksisterende forhold



1: Nordøstlige Karup, Elementvej

Visualisering af projektforslag



2: Karup sydvest, A12 Herningvej v. rundkørslen

Eksisterende forhold



2: Karup sydvest, A12 Herningvej v. rundkørslen

Visualisering af projektforslag - ved etablering uden grønt hegn



2: Karup sydvest, A12 Herningvej v. rundkørslen

Visualisering af projektforslag - med grønt hegn



3: Stadionvej, nord for Karup

Eksisterende forhold



3: Stadionvej, nord for Karup

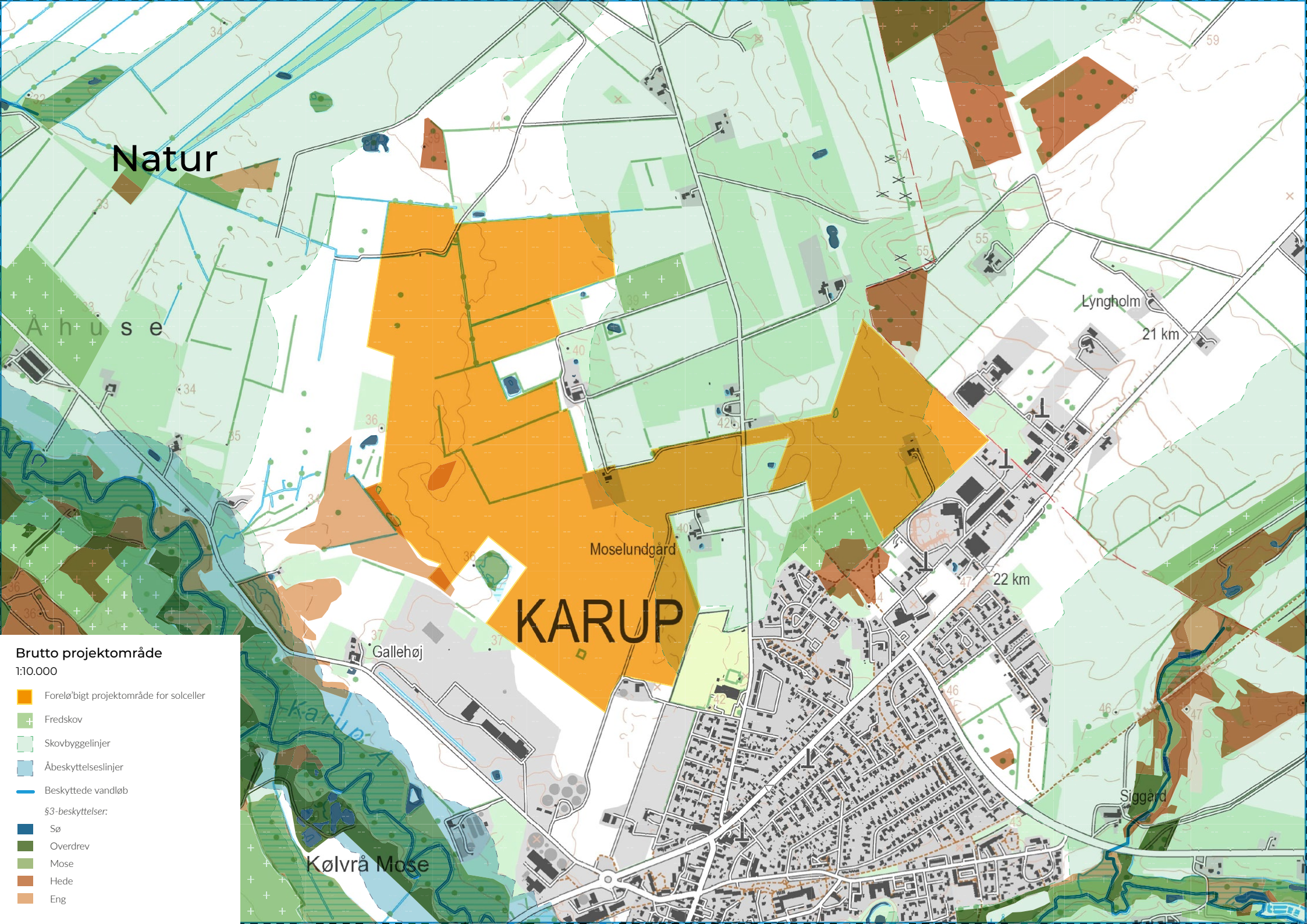
Visualisering af projektforslag - ved etablering uden grønt hegn



9: Naboer mod syd

Visualisering af projektforslag - med grønt hegn

Natur

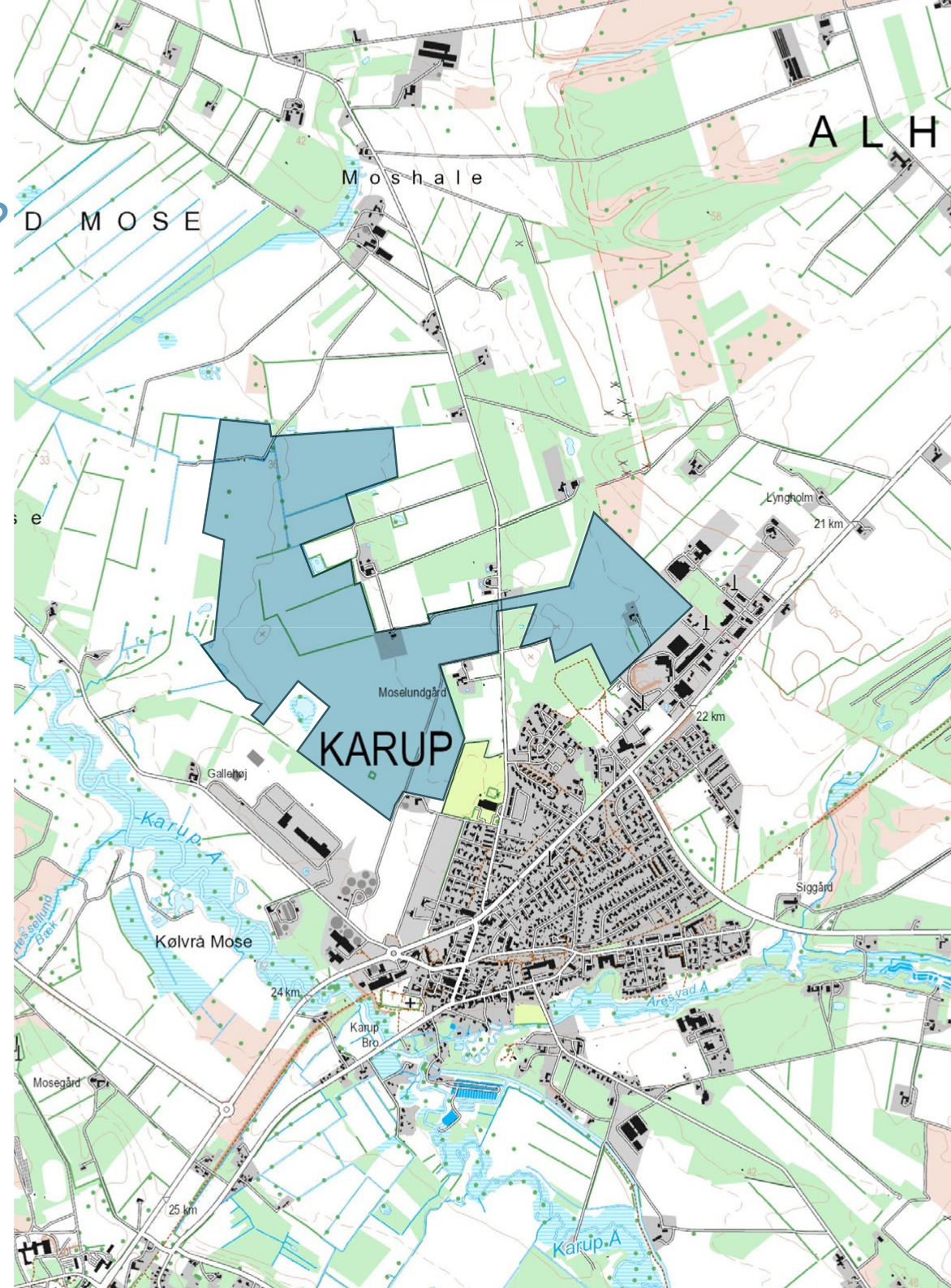


Brutto projektområde
1:10.000

- Foreløbigt projektområde for solceller
- Fredskov
- Skovbyggelinjer
- Åbeskyttelseslinjer
- Beskyttede vandløb
- §3-beskyttelser:
 - Sø
 - Overdrev
 - Mose
 - Hede
 - Eng

Bidrag til undersøgelserne?

- Meningstilkendegivelse
- Viden om lokalområdet
- Ønsker til undersøgelsesområder



Bemærkninger til projektforslaget?



- Projektområde
- |||| Byggefelter
- Rekreativ sti
- + Rekreativt punkt

KARUP